

Baulandkataster der Gemeinde Ammerbuch nach § 200 BauGB

Ortsteil Entringen, Ausschnitt Nord

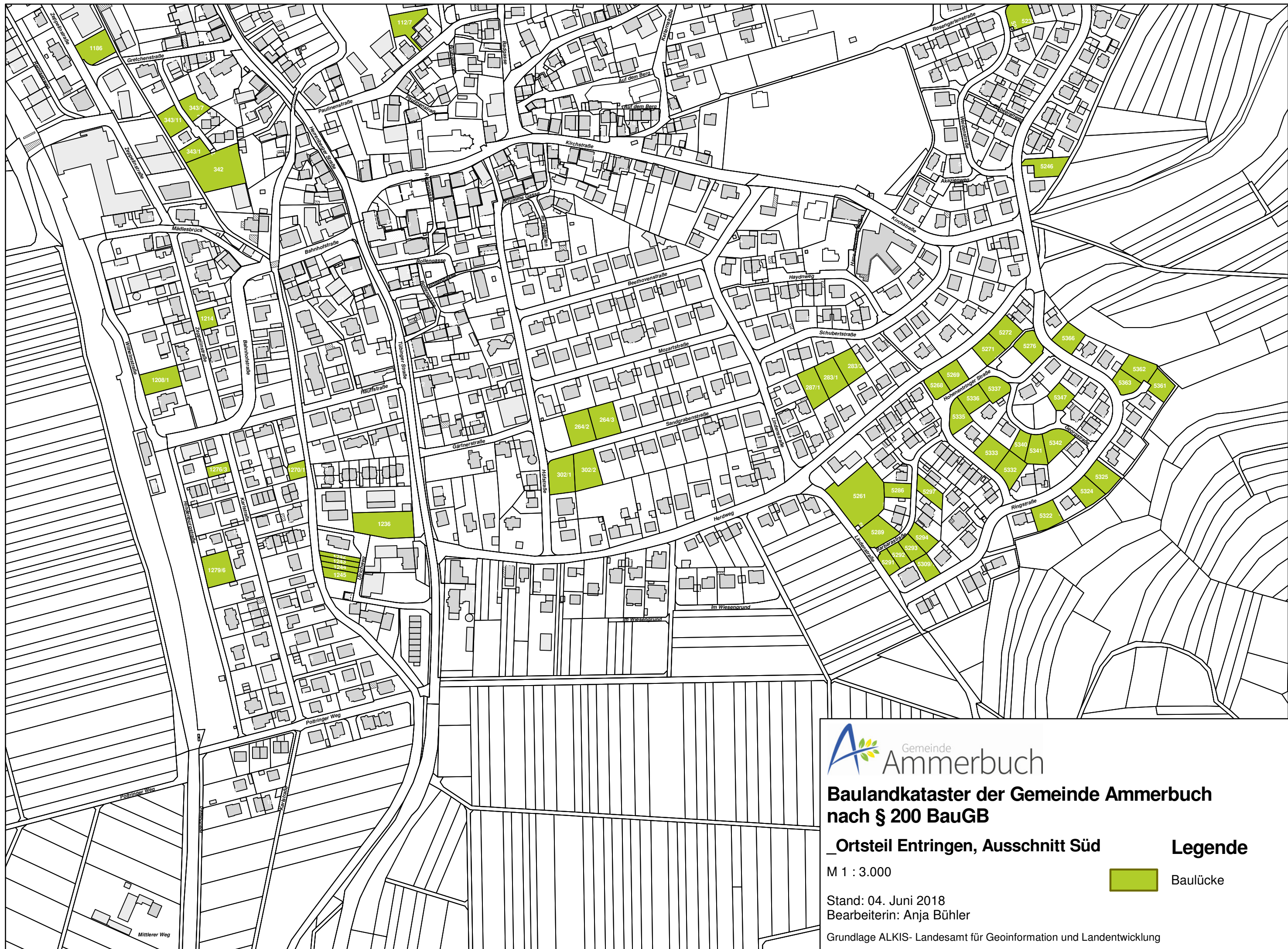
Legende


M 1 : 3.000

 Baulücke

Stand: 04. Juni 2018
Bearbeiterin: Anja Bühler

Grundlage ALKIS- Landesamt für Geoinformation und Landentwicklung




 Gemeinde
Ammerbuch

**Baulandkataster der Gemeinde Ammerbuch
 nach § 200 BauGB**


Ortsteil Entringen, Ausschnitt Süd

M 1 : 3.000

Stand: 04. Juni 2018
 Bearbeiterin: Anja Bühler

Grundlage ALKIS- Landesamt für Geoinformation und Landentwicklung

Legende

 Baulücke

Baulandkataster nach § 200 (3) BauGB

Gemarkung Entringen (Stand 04. Juni 2018)

Baulücken- nummer	Gemarkung / Ortsteil	Straßenname	Flurstücksnummer	Grundstücksgröße
1	Entringen	Georgstraße	5342	526 m ²
2	Entringen	Zeppelinstraße	1186	696 m ²
3	Entringen	Bebenhauser Straße	145	1799 m ²
4	Entringen	Lindenstraße	5261	1882 m ²
5	Entringen	Baumgartenring	3786/3	718 m ²
6	Entringen	Eugenstraße	3854	557 m ²
7	Entringen	Hohenentringer Straße	5336	435 m ²
8	Entringen	Barbarastraße	5297	356 m ²
9	Entringen	Gretchenstraße	343/1	350 m ²
10	Entringen	Hohenentringer Straße	5337	447 m ²
11	Entringen	Barbarastraße	5289	636 m ²
12	Entringen	Sandgrabenstraße	264/3	693 m ²
13	Entringen	Obere Straße	41, 42	427 m ²
14	Entringen	Ringstraße	5325	525 m ²
15	Entringen	Lärchenstraße	3401/1	717 m ²
16	Entringen	Barbarastraße	5291	259 m ²
17	Entringen	Föhrbergstraße	3423/3	624 m ²
18	Entringen	Eugenstraße	3834	2996 m ²
19	Entringen	Hauffstraße	1270/1	242 m ²
20	Entringen	Barbarastraße	5286	331 m ²
21	Entringen	Friedrichstraße	96	364 m ²
22	Entringen	Mittelbürketle	140	927 m ²
23	Entringen	Ringstraße	5309/1	323 m ²
24	Entringen	Paulinenstraße	112/7	602 m ²

25	Entringen	Ringstraße	5361	428 m ²
26	Entringen	Badgasse	132/1	457 m ²
27	Entringen	Herdweg	283/3	537 m ²
28	Entringen	Herdweg	5272	500 m ²
29	Entringen	Ringstraße	5363	365 m ²
30	Entringen	Herdweg	287/1	587 m ²
31	Entringen	Ringstraße	5324	479 m ²
32	Entringen	Hohenentringer Straße	5332	523 m ²
33	Entringen	Sandgrabenstraße	302/1	763 m ²
34	Entringen	Barbarastraße	5293	312 m ²
35	Entringen	Friedrichstraße	106	661 m ²
36	Entringen	Baumgartenring	3820/1	650 m ²
37	Entringen	Gretchenstraße	343/11	445 m ²
38	Entringen	Hohenentringer Straße	5335	432 m ²
39	Entringen	Herdweg	5271	460 m ²
40	Entringen	Ringstraße	5322	526 m ²
41	Entringen	Georgstraße	5341	433 m ²
42	Entringen	Hohenentringer Straße	5276	493 m ²
43	Entringen	Ulmenweg	3507	780 m ²
44	Entringen	Herdweg	5268	343 m ²
45	Entringen	Barbarastraße	5294	364 m ²
46	Entringen	Herdweg	283/1	620 m ²
47	Entringen	Friedrichstraße	3866/2	410 m ²
48	Entringen	Karlstraße	1276/3	213 m ²
49	Entringen	Georgstraße	5347	364 m ²
50	Entringen	Friedrichstraße	3866/6	410 m ²
51	Entringen	Sandgrabenstraße	264/2	693 m ²
52	Entringen	Hohenentringer Straße	5333	540 m ²
53	Entringen	Gretchenstraße	343/7	381 m ²
54	Entringen	Ulrichweg	1242, 1243, 1244, 1245	773 m ²
55	Entringen	Georgstraße	5340	314 m ²
56	Entringen	Ringstraße	5362	510 m ²
57	Entringen	Ringstraße	5246	536 m ²

58	Entringen	Käsbach	96/2	366 m ²
59	Entringen	Friedrichstraße	98/1	622 m ²
60	Entringen	Friedrichstraße	109/2	358 m ²
61	Entringen	Friedrichstraße	3866/9	541 m ²
62	Entringen	Sandgrabenstraße	302/2	754 m ²
63	Entringen	Tübinger Straße	1236	1215 m ²
64	Entringen	Wilhelmstraße	1208/1	676 m ²
65	Entringen	Herdweg	5269	432 m ²
66	Entringen	Baumgartenring	3786/4	639 m ²
67	Entringen	Gretchenstraße	342	1512 m ²
68	Entringen	Hindenburgstraße	1279/6	735 m ²
69	Entringen	Barbarastraße	5292	265 m ²
70	Entringen	Rosengartenstraße	5235	500 m ²
71	Entringen	Zeppelinstraße	1214	275 m ²
72	Entringen	Ringstraße	5366	477 m ²
73	Entringen	Bebenhauser Straße	3506/3	1207 m ²